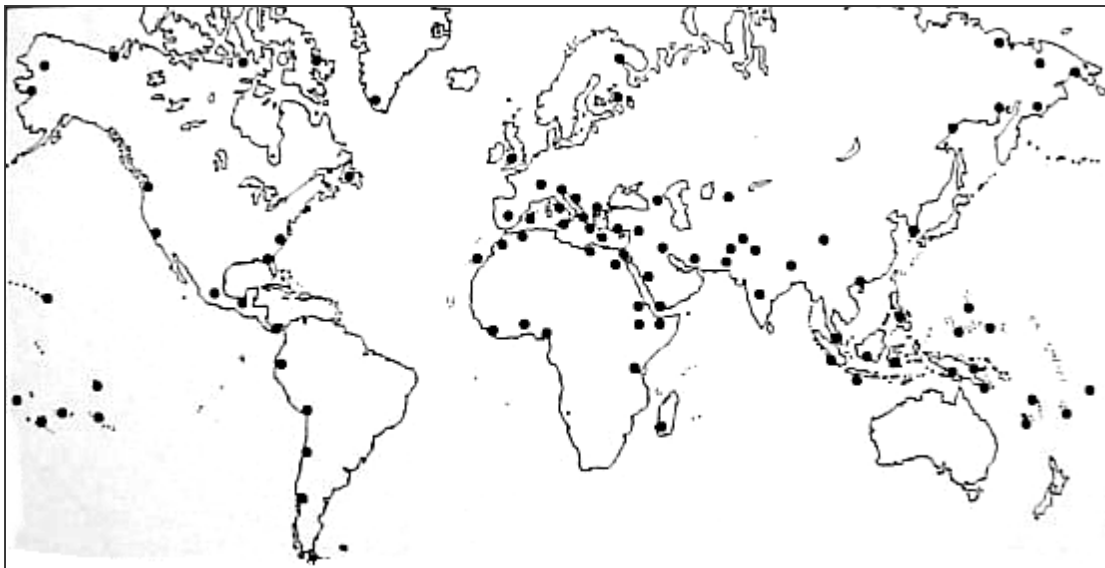


DIFUSIÓN DE LA HONDA

Desde el viejo mundo es muy probable que la honda pasara a América con las migraciones que ocuparon este continente al final del Paleolítico. Por otro lado, desde Indonesia pasaría a Melanesia y de allí se extendería por las islas del Pacífico, completando la vuelta al mundo. Por el Norte llegaría hasta tierras tan lejanas como Siberia, Alaska y la punta sur de Groenlandia, y por el sur llegaría hasta la Tierra de Fuego. No entraremos en detalle en las posibles conexiones culturales entre las diferentes áreas, y en especial en el problema del poblamiento de América, aún no esclarecido y posiblemente complejo, incluyendo posiblemente diversas migraciones en diferentes épocas. Nos fijaremos principalmente en la geografía de la distribución de la honda y en lo que ella nos sugiere.

La vemos por la costa de Asia, en puntos de la India, China, Corea y la costa de Siberia, en torno al paso del estrecho de Bering, y también al otro lado, en Alaska, como testigos que jalonaran la ruta de las migraciones paleolíticas.

El mapa incluido muestra los puntos de distribución de la honda a lo largo de los tiempos, según Manfred Korfmann (1). Aunque no es completo, faltando países como Irlanda, Portugal, Dinamarca, etc., ni tampoco da una idea de la densidad de uso en cada país o región, sí resulta sumamente instructivo para ver la distribución mundial de la honda en extensión, así como su concentración preferente en áreas geográficas concretas.

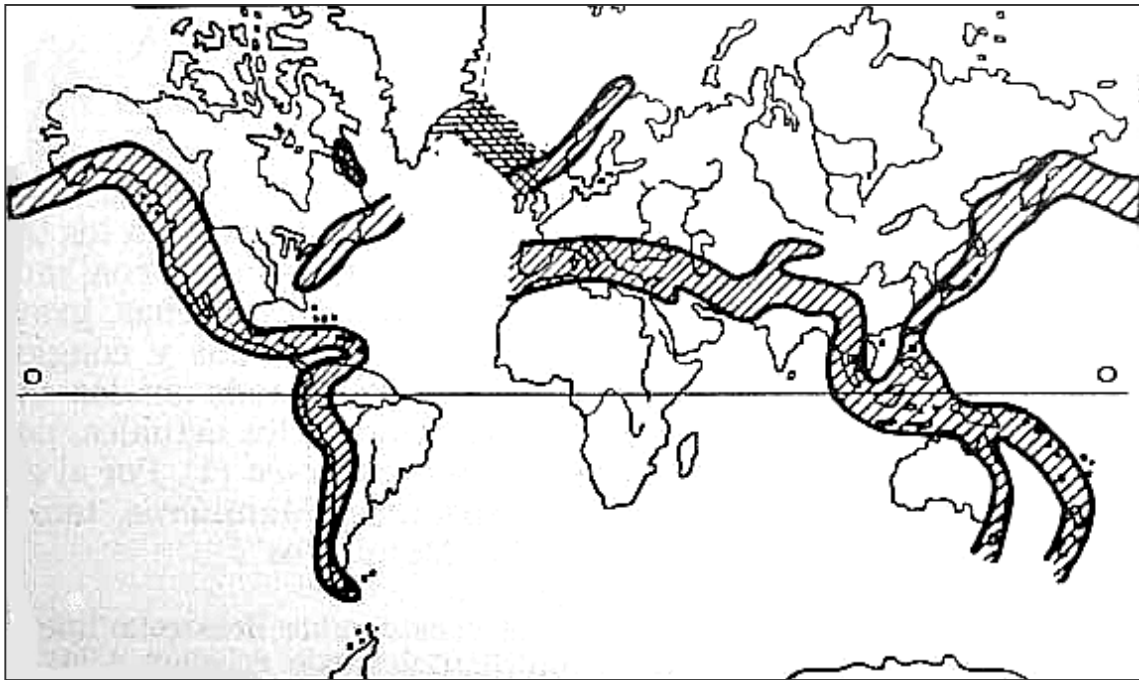


Distribución de la honda según Manfred Korfmann. 1973. (Scientific American Rv)

A la vista de estos datos hay que concluir que la difusión de la honda tiene ámbito mundial y se podría aventurar que, lo mismo que el arco, todos los países la han conocido aunque no la hayan incorporado a sus usos habituales. En unos casos no la habrán encontrado suficientemente útil para sus necesidades y en otros la habrán usado en unas épocas y desechado después. En estos últimos casos suele perdurar como juego o diversión.

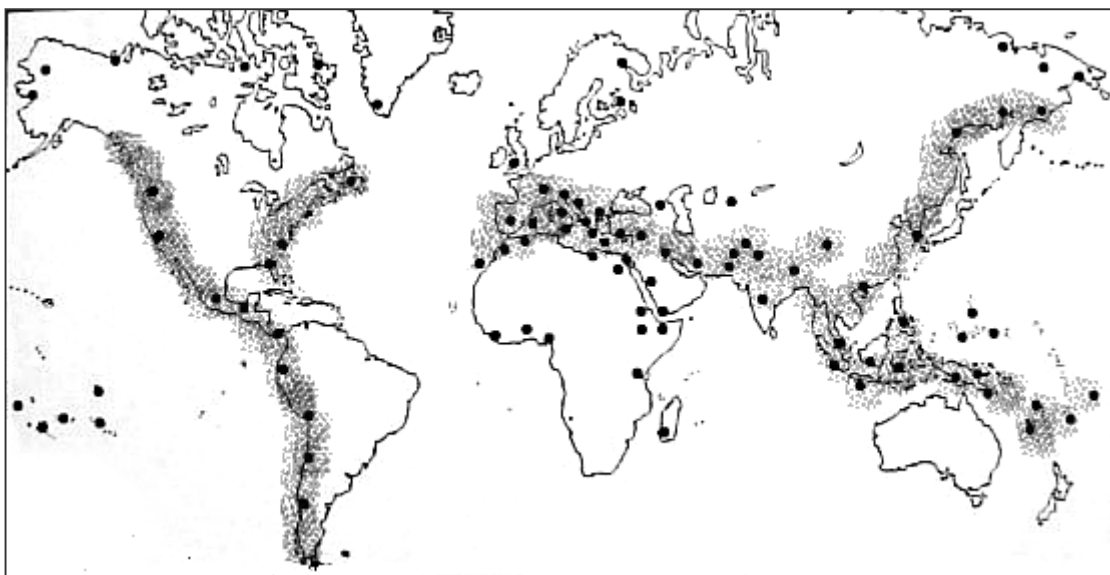
Vemos en el mapa extensas zonas geográficas donde no se recoge su uso. Esto invita a relacionar el uso de la honda con la geografía, o mejor con la morfología geológica y los recursos económicos.

Durante la Era Terciaria tiene lugar la orogenia Alpina, responsable de los actuales sistemas montañosos. En el mapa geológico siguiente vemos en zona rayada las principales zonas afectadas por la orogenia.



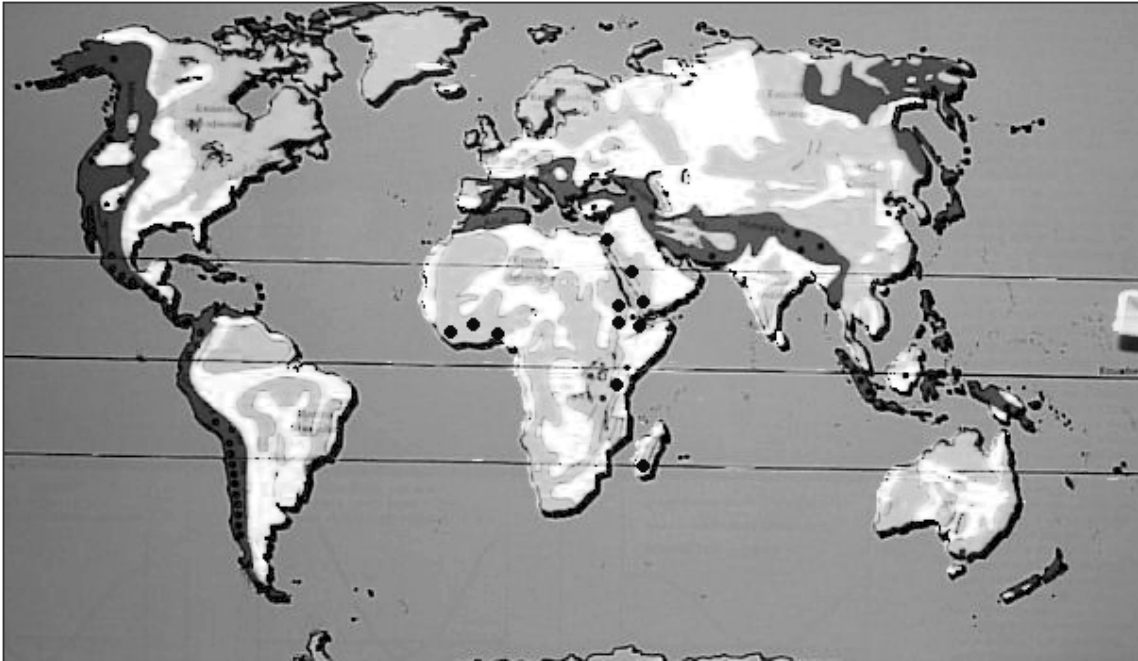
Zonas afectadas por la orogenia Alpina

A simple vista se ve una clara correspondencia entre sistemas montañosos y pueblos honderos. La mayor parte de los puntos que señalan el mapa de la honda quedan incluidos en las zonas de orogenia. Veamos el mapa de la honda difuminando las zonas de distribución, pero excluyendo Africa de momento.



La semejanza entre los dos mapas es extraordinaria.

En el siguiente mapa se aprecian con más detalle los principales sistemas montañosos, incluyendo también en tono más claro los macizos antiguos, anteriores al Terciario.



Casi todos lugares de honda que no habíamos visto incluidos en las montañas terciarias, aparecen en los macizos antiguos de Africa y Arabia, según se aprecia en el mapa.

En las estribaciones de todos estos sistemas de montañas, y también en las altiplanicies de los mismos, crecen los pastos y prospera el ganado, que es un medio económico importante, y en algunos casos casi único, de los pueblos allí asentados. Y asociada a la cultura y medio de vida de estos pueblos está la honda, especialmente útil en las tareas de manejo y defensa de los rebaños.